


OBRAZAC



URBANISTIČKO-TEHNIČKI USLOVI


1	Sekretarijat za uređenje prostora <hr style="border: 0.5px solid black;"/> Broj: <u>07-352/18-1012</u> Datum: <u>16.01.2018.</u> godine	 <p style="margin: 0;">Crna Gora O P Š T I N A B A R</p>
2	Sekretarijat za uređenje prostora Opštine Bar, postupajući po zahtjevu <u>Kontrole letenja Srbije i Crne Gore d.o.o. Beograd, dio stranog društva Terminalna kontrola letenja Podgorica</u> , za izdavanje urbanističko-tehničkih uslova, a na osnovu člana 74 Zakona o planiranju prostora i izgradnji objekata (»Sl. list CG«, broj 64/17, 44/18 i 63/18), člana 1 Uredbe o povjeravanju dijela poslova Ministarstva održivog razvoja i turizma jedinicama lokalne samouprave (broj 07-3201 od 19.10.2017. godine) i PPPN za Obalno područje Crne Gore (»Sl.list CG« - opštinski propisi br. 56/18), izdaje:	
3	URBANISTIČKO-TEHNIČKE USLOVE za izradu tehničke dokumentacije	
4	Za postavljanje radarskih Sistema Kontrola letenja Srbije i Crne Gore, na katastarskim parcelama 1/3 i 1/2 KO Zupci, 1/3 KO Zankovići, 2843/2, 2843/6 KO Limljani i 1236/4 KO Sozina. Napomena: Konačna lokacija (katastarske parcele koje čine predmetnu urbanističku parcelu, površina urbanističke odnosno dijela urbanističke parcele - lokacije na kojoj se gradi objekat) će se odrediti u fazi izrade glavnog projekta, a nakon izrade Elaborata parcelacije od strane licencirane geodetske organizacije koja posjeduje licencu izdatu od strane nadležnog Ministarstva.	
5	PODNOŠILAC ZAHTJEVA:	<u>Kontrola letenja Srbije i Crne Gore d.o.o. Beograd, dio stranog društva Terminalna kontrola letenja Podgorica</u>
6	POSTOJEĆE STANJE: Opis lokacije - izvod iz planskog dokumenta PPPN za Obalno područje Crne Gore.	
7	PLANIRANO STANJE:	
7.1.	Namjena parcele odnosno lokacije: <u>Radarska stanica Vrsuta</u> - Na lokaciji Vrsuta planira se postavljanje radarskih Sistema Kontrola letenja Srbije I Crne Gore. Time se pokriva čitav vazdušni prostor Crne Gore uključujući i dio Jadranskog mora. (obezbjeđuje se radarska slika nezavisno od radarske slike sa provajderima susjednih država).	

<p>OPST</p>	<p>Ova lokacija je pogodna za postavljanje radarskih sistema zbog geografske konfiguracije terena i pozicije sekundarnih radara na lokacijama Srpska Gora (terminalni radar i pokrivanje sjevernog dijela Crne Gore) i Porto Romano (na nivou mora). Instalacijom sekundarnog radara na Vrsuti osigurava se radarsko prekrivanje i unaprjeđuje sigurnost vazdušne plovidbe i integritet i neprekidnost prijema radarskih podataka. Kontrolorima letenja se obezbeđuje da ranije uoče polijetanja vazduhoplova sa susjednih aerodroma Albanije (Tirana) i Republike Hrvatske (Dubrovnik) što će doprinijeti povećanju sigurnosti vazdušne plovidbe.</p>
7.2.	Pravila parcelacije:
	/
7.3.	Građevinska i regulaciona linija, odnos prema susjednim parcelama:
	/
7.4.	Tehnološki podaci objekta:
7.5.	Tehnički dio objekta: <p>Objekat radarske stanice je planiran na planinskom vrhu Vrsuta. Planirano je da objekat radarske stanice sadrži prostorije za smještaj potrebnih tehničko-tehnoloških sadržaja, VT uređaja i drugih sistema i prostor za radarsku kupolu na vrhu objekta u kojoj će biti smješten obrtni mehanizam radarskog sistema sa radarskom antenom. Objekat se projektuje i dimenzioniše za instalaciju VT sistema tipa sekundarni radar kontrole letenja, shodno usvojenom strateškom cilju u domenu Nadzora vazdušnog saobraćaja. S obzirom na dominantnu poziciju planinskog vrha Vrsuta u odnosu na okolni teren, nije potrebna izgradnja tornja ili antenskog stuba za dodatno izdizanje radarske antene. Takođe, objekat treba da bude prilagođen kratkotrajnom – dnevnom boravku VT osoblja prilikom dolaska na intervencije i redovne preglede opreme na lokaciji tokom godine.</p> <p>Tehnički dio objekta se sastoji iz sledećih djelova:</p> <ul style="list-style-type: none"> - tehnička sala - prostor za nadzor i upravljanje (monitoring) - Prostor za smještaj mašinske i elektro opreme - platforma sa radarskom kupolom - ostale prostorije <p>Takođe koristiti ostale smjernice definisane projektinim zadatkom.</p>
8	PREPORUKE ZA SMANJENJE UTICAJA I ZAŠTITU OD ZEMLJOTRESA, KAO I DRUGE USLOVE ZA ZAŠTITU OD ELEMENTARNIH NEPOGODA I TEHNIČKO-TEHNOLOŠKIH I DRUGIH NESREĆA:
	Potrebno je obezbjediti seizmičku stabilnost konstruktivnog sistema na IX stepen seizmičkog intenziteta po MCS skali.
9	USLOVI I MJERE ZAŠTITE ŽIVOTNE SREDINE:
	Poštovati zakon o životnoj sredini («Sl.list CG», br. 48/08, 40/10 i 40/11) i čl. 4 Zakona o unapređenju poslovnog ambijenta («Sl.list CG», br. 40/10 i 40/11). Shodno listi 2, tačka 14 Uredbe o projektima za koje se vrši procjena uticaja na životnu sredinu («Sl.list RCG», br. 47/13), potrebno je obratiti se nadležnom organu zahtjevom o potrebi procjene uticaja na životnu sredinu. Tehničku dokumentaciju izraditi prema standardima vezanim za protivpožarnu i zaštitu na

	radu.
10	USLOVI ZA PEJZAŽNO OBLIKOVANJE:
11	USLOVI I MJERE ZAŠTITE NEPOKRETNIH KULTURNIH DOBARA I NJIHOVE ZAŠTIĆENE OKOLINE:
	/
12	USLOVI ZA LICA SMANJENE POKRETLJIVOSTI I LICA SA INVALIDITETOM:
	Potrebno je omogućiti pristup lica sa posebnim potrebama u sve objekte i djelove objekata koji svojom funkcijom podrazumjevaju javni pristup. Kroz objekte i djelove objekata u kojima je omogućen rad licima sa posebnim potrebama neophodno je obezbjediti nesmetano kretanje kolica, pristup u odgovarajuće dimenzionisane liftove i sanitarne prostorije. Projektom obezbjediti nesmetan pristup, kretanje, boravak i rad lica smanjene pokretljivosti, u skladu sa Pravilnikom o bližim uslovima i načinu prilagođavanja objekata za pristup lica smanjene pokretljivosti (»Sl.list CG«, br. 48/13).
13	USLOVI ZA POSTAVLJANJE I GRADNJU POMOĆNIH OBJEKATA:
	/
14	USLOVI ZA OBJEKTE KOJI MOGU DA UTIČU NA BEZBJEDNOST VAZDUŠNOG SAOBRAĆAJA:
	/
15	USLOVI ZA OBJEKTE KOJI MOGU DA UTIČU NA PROMJENE U VODNOM REŽIMU:
	/
16	MOGUĆNOST FAZNOG GRAĐENJA OBJEKTA:
	/
17	USLOVI ZA PRIKLJUČENJE NA INFRASTRUKTURU:
17.1.	Uslovi priključenja na elektroenergetsku infrastrukturu:
	<p>U svemu prema izvodu iz PPPN za Obalno područje Crne Gore i detaljne razrade lokacije »Prva faza privredne zone Bar«, grafički prilog Elektroenergetska infrastruktura i uslovima koje odredi Crnogorski elektrodistributivni sistem.</p> <p>Elektroenergetska infrastruktura:</p> <p>Upućuje se investitor da pri izradi tehničke dokumentacije (idejni projekat ili glavni projekat) mora poštovati Tehničke preporuke CEDIS-a i to:</p> <ul style="list-style-type: none"> • Tehnička preporuka za priključenje potrošača na niskonaponsku mrežu TP-2 (dopunjeno izdanje); • Tehnička preporuka – Tipizacija mjernih mjesta; • Uputstvo i tehnički uslovi za izbor i ugradnju ograničivača strujnog opterećenja; • Tehnička preporuka TP-1b-Distributivna transformatorska stanica DTS- EPCG 10/04 kV. <p>Tehničke preporuke dostupne su na sajtu CEDIS-a.</p> <p>Investitor je obavezan da od CEDIS-a pribavi potvrdu o ometanju/neometanju elektroenergetskih instalacija na urbanističkoj parceli/lokaciji.</p>

17.2.	Uslovi priključenja na vodovodnu i kanalizacionu infrastrukturu:								
	U svemu prema izvodu iz PPPN za Obalno područje Crne Gore, grafički prilog Hidrotehnička infrastruktura i tehničkim uslovima za izradu projektne dokumentacije za priključenje na hidrotehničku infrastrukturu propisanim od strane d.o.o. »Vodovod i kanalizacija« Bar.								
17.3.	Uslovi priključenja na saobraćajnu infrastrukturu:								
	U svemu prema izvodu iz PPPN za Obalno područje Crne Gore, grafički prilog Saobraćaj.								
17.4.	Ostali infrastrukturni uslovi:								
	<p>Elektronska komunikacija:</p> <p>Upućuje se investitor da, pri izradi tehničke dokumentacije iz oblasti elektronskih komunikacija, mora poštovati sledeće pravilnike:</p> <ul style="list-style-type: none"> - Pravilnik o širini zaštitnih zona i vrsti radio koridora u kojima nije dopušteno planiranje i gradnja drugih objekata (»Sl. list CG«, br. 33/14), kojim se propisuju način i uslovi određivanja širine zaštitnih zona elektronskih komunikacionih mreža, elektronske komunikacione infrastrukture i povezane opreme i radio koridora u čijoj zoni nije dopušteno planiranje i gradnja drugih objekata; - Pravilnik o tehničkim i drugim uslovima za projektovanje, izgradnju i korišćenje elektronske komunikacione mreže, elektronske komunikacione infrastrukture i povezane opreme u objektima (»Sl. list CG«, br. 41/15), kojim se propisuju tehnički i drugi uslovi za projektovanje, izgradnju i korišćenje elektronske komunikacione mreže, elektronske komunikacione infrastrukture i povezane opreme u poslovnim i stambenim objektima; - Pravilnik o uslovima za planiranje, izgradnju, održavanje i korišćenje pojedinih vrsta elektronskih komunikacionih mreža, elektronske komunikacione infrastrukture i povezane opreme, koji propisuju uslovi za planiranje, izgradnju, održavanje i korišćenje pojedinih vrsta elektronskih komunikacionih mreža, elektronske komunikacione infrastrukture i povezane opreme u Crnoj Gori; - Pravilnik o zajedničkom korišćenju elektronske komunikacione infrastrukture i povezane opreme, (»Sl. list CG«, br. 52/14), kojim se propisuju uslovi i način zajedničkog korišćenja elektronske komunikacione infrastrukture i povezane opreme, kao i mjere za povećanje razpoloživosti slobodnih kapaciteta u toj infrastrukturi. 								
18	<p>POTREBA IZRADE GEODETSKIH, GEOLOŠKIH (GEOTEHNIČKIH, INŽENJERSKO-GEOLOŠKIH, HIDROGEOLOŠKIH, GEOMEHANIČKIH I SEIZMIČKIH) PODLOGA, KAO I VRŠENJA GEOTEHNIČKIH ISTRAŽNIH RADOVA I DRUGIH ISPITIVANJA:</p> <p>Za potrebe projektovanja odnosno izradu idejnih i glavnih projekata izraditi elaborat o geološkim istraživanjima u skladu sa Zakonom o geološkim istraživanjima (»Sl. list RCG«, br. 28/93, 27/94, 42/94, 26/07, "Sl.list CG", br. 28/11). Detaljna geološka istraživanja tla obavezno se vrše prije izrade tehničke dokumentacije za izgradnju objekata iz tačke 7 citiranog Zakona.</p>								
19	<p>POTREBA IZRADE URBANISTIČKOG PROJEKTA</p> <p style="text-align: center;">/</p>								
20	<p>URBANISTIČKO-TEHNIČKI USLOVI ZA ZGRADE SADRŽE I URBANISTIČKE PARAMETRE</p> <table border="1" style="width: 100%; border-collapse: collapse;"> <tr> <td style="width: 50%;">Oznaka urbanističke parcele:</td> <td style="width: 25%; text-align: center;">/</td> <td style="width: 25%; text-align: center;">/</td> </tr> <tr> <td>Površina urbanističke parcele:</td> <td style="text-align: center;">/</td> <td style="text-align: center;">/</td> </tr> </table>			Oznaka urbanističke parcele:	/	/	Površina urbanističke parcele:	/	/
Oznaka urbanističke parcele:	/	/							
Površina urbanističke parcele:	/	/							

	maksimalni indeks zauzetosti:	/	/
	maksimalni indeks izgrađenosti:	/	/
	Bruto građevinska površina objekata (max BGP):	/	/
	Maksimalna spratnost objekata:	/	/
		/	
	Maksimalna visinska kota objekta:	/	
	Smjernice za postojeće objekte	/	
	Parametri za parkiranje odnosno garažiranje vozila:	/	
	Smjernice za oblikovanje i materijalizaciju, posebno u odnosu na ambijentalna svojstva područja:	/	
	Uslovi za unapređenje energetske efikasnosti:	/	
21	DOSTAVLJENO: Podnosiocu zahtjeva, u spise predmeta urbanističko-građevinskoj inspekciji i arhivi.		
22	OBRADIVAČ URBANISTIČKO-TEHNIČKIH USLOVA:		
	Samostalni savjetnik I: mr Ognjen Leković dipl.ing.arh.		
23	OVLAŠĆENO SLUŽBENO LICE:	Samostalni savjetnik I: mr Ognjen Leković	
24	 VD Sekretar: Nikoleta Pavičević	potpis ovlašćenog službenog lica 	
25	PRILOZI:		
	<ul style="list-style-type: none"> - Grafički priloz iz planskog dokumenta - Tehnički uslovi u skladu sa posebnim propisom - List nepokretnosti i kopija katastarskog plana 		



Crna Gora
O P Š T I N A B A R

Sekretarijat za uređenje prostora

Broj: 07-352/18-1012
Bar, 16.01.2018. godine

IZVOD IZ PPPN ZA OBALNO PODRUČJE CRNE GORE

Za lokaciju definisanu katastarskim parcelama 1/3 i 1/2 KO Zupci, 1/3 KO Zankovići, 2843/2,
2843/6 KO Limljani i 1236/4 KO Sozina.





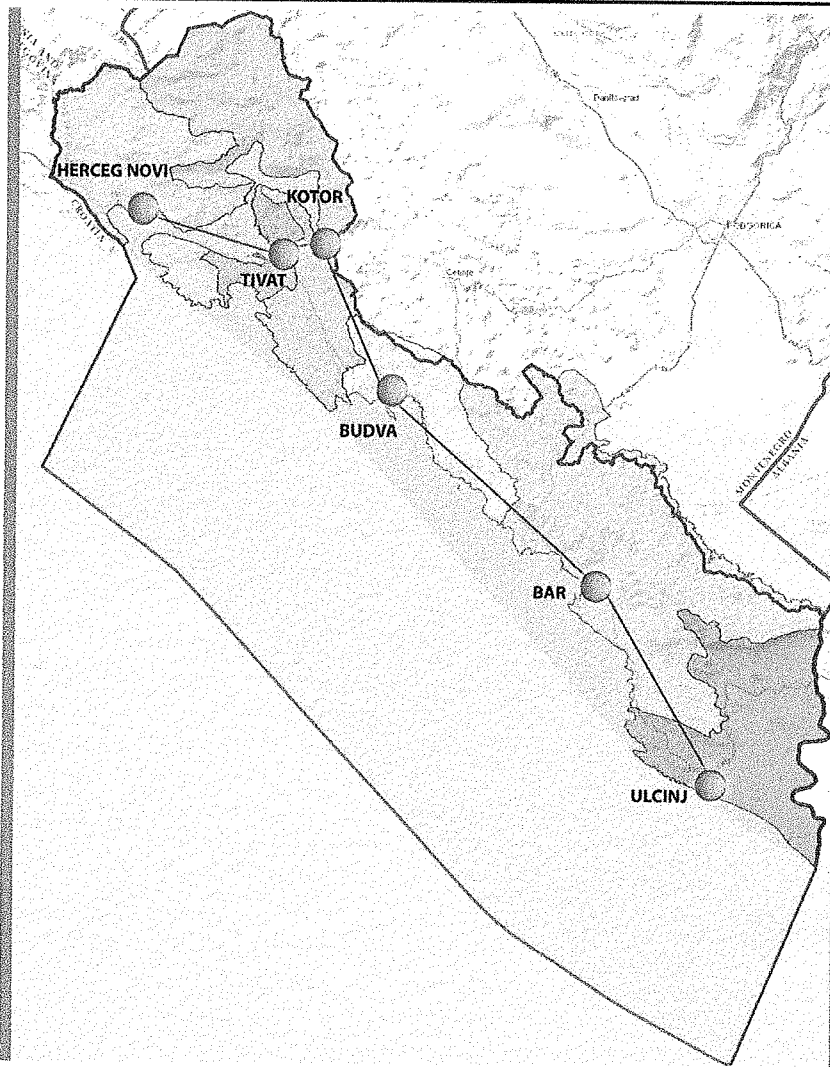
Opština Herceg Novi



Opština Tivat



Opština Kotor



Opština Budva



Opština Bar



Opština Ulcinj

PPP za Obalno područje Crne Gore do 2030.

Naziv gr. priloga:

PLAN NAMJENE POVRŠINA

Naručilac:




MINISTARSTVO ODRŽIVOG RAZVOJA I TURIZMA



Oznaka sjevera:



Obradivač:



r z u p

Podgorica



Horwath HTL

Hotel, Tourism and Leisure

Zagreb



Kotor

Razmjera:

R 1:50000

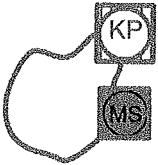
Br. priloga:

14

10. Površine posebne namjene i specijalni režimi korišćenja



**Površine za obradu, sanaciju
i skladištenje otpada**
(Deponije Možura i Duboki Do)



Koncesiona područja
**Ležišta mineralnih sirovina i
površine eksploatacionih polja**



Granica naftonosnog istražnog polja



Duboke istražne bušotine

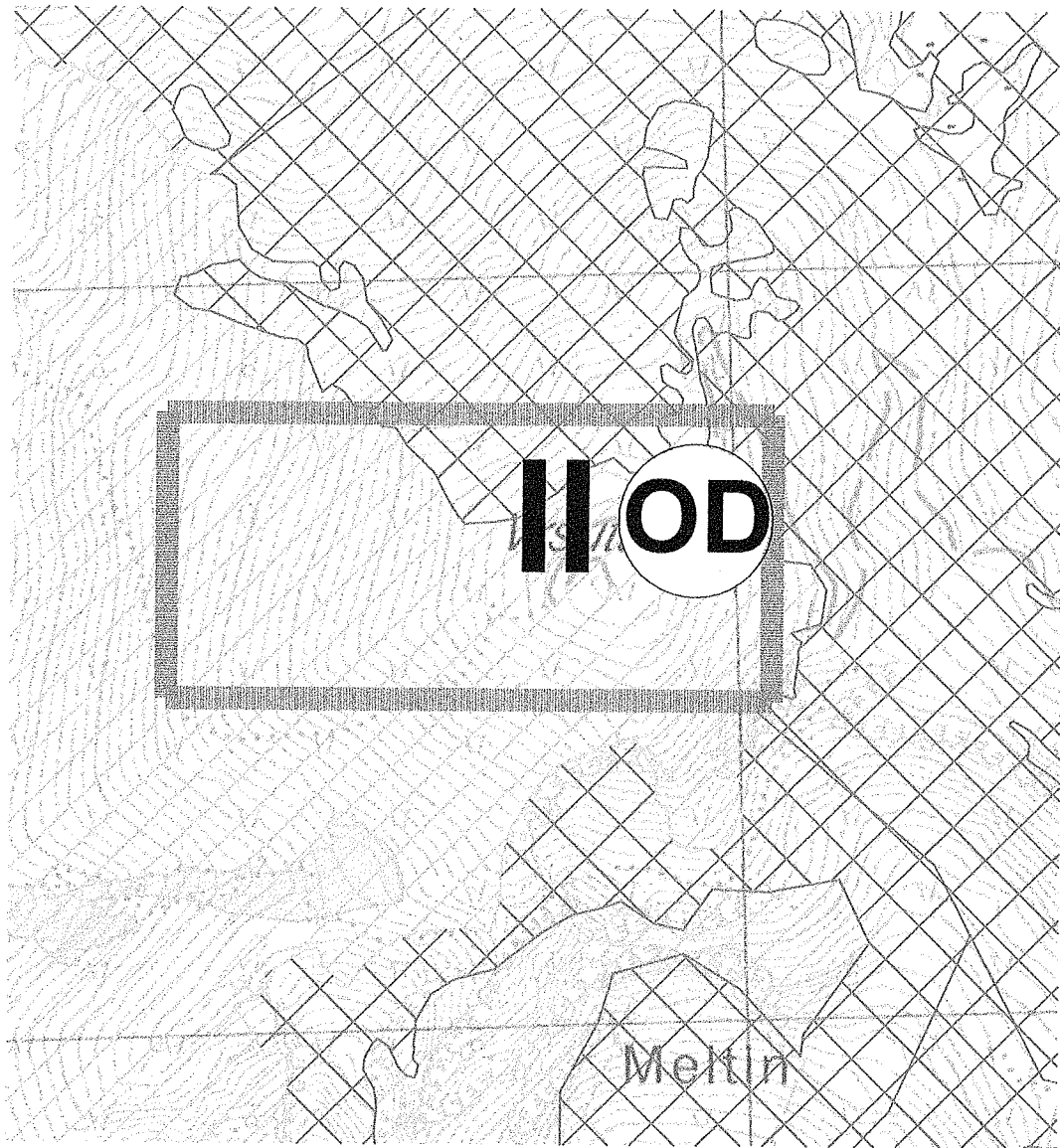


**Oštećeni prirodni ili kulturni pejzaž -
preoblikovanje PO**



Površine za potrebe odbrane







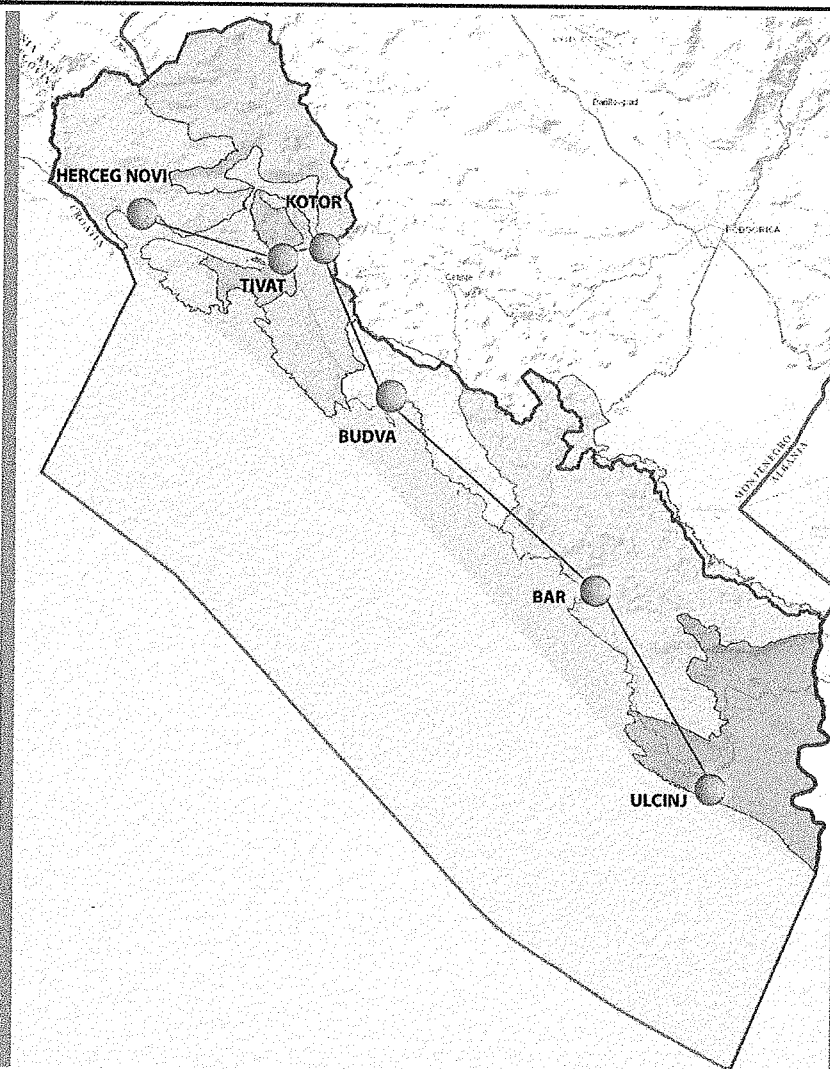
Opština Herceg Novi



Opština Tivat



Opština Kotor



Opština Budva



Opština Bar



Opština Ulcinj

PPPN za Obalno područje Crne Gore do 2030.

Naziv gr. priloga:

PLAN SAOBRAĆAJNE INFRASTRUKTURE

Naručilac:




MINISTARSTVO ODRŽIVOG RAZVOJA I TURIZMA



Oznaka sjevera:



Obradivač:



r z u p

Podgorica



Horwath HTL

Hotel, Tourism and Leisure

Zagreb



Kotor

Razmjera:

R 1:50000

Br. priloga:





19

LEGENDA

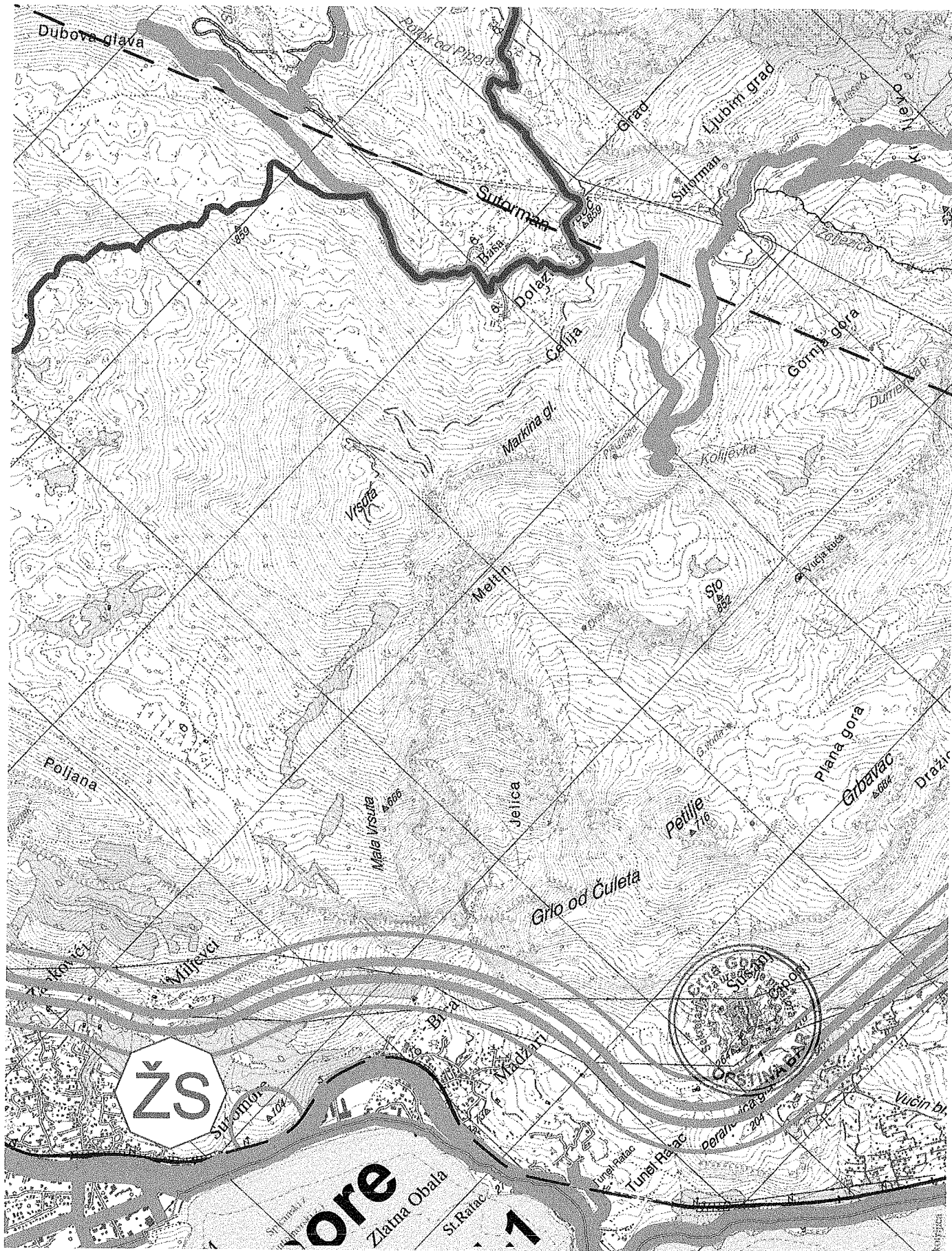
ELEMENTI TRANSPORTNOG SISTEMA

	autoput
	autoput - alternativna trasa
	"brza saobraćajnica"
	"brza saobraćajnica" - alternativna trasa
	magistralni put
	regionalni put
	opštinski put
	staze
	eurovelo 8
	željeznička pruga
	denivelisana raskrsnica
	aerodrom
	letjelište
	drop zona
	stalni granični prelaz
	granični pomorski prelaz
	autobuska stanica
	željeznička stanica
	željezničko stajalište
	međunarodna luka
	lokalna luka
	marina
	sidrište
	kruzer terminal
	terminal integralnog transporta
	trajekt
	pristan

CENTRI NASELJA

	centar posebnog značaja
	centar regionalnog značaja
	značajan lokalni centar
	lokalni centar







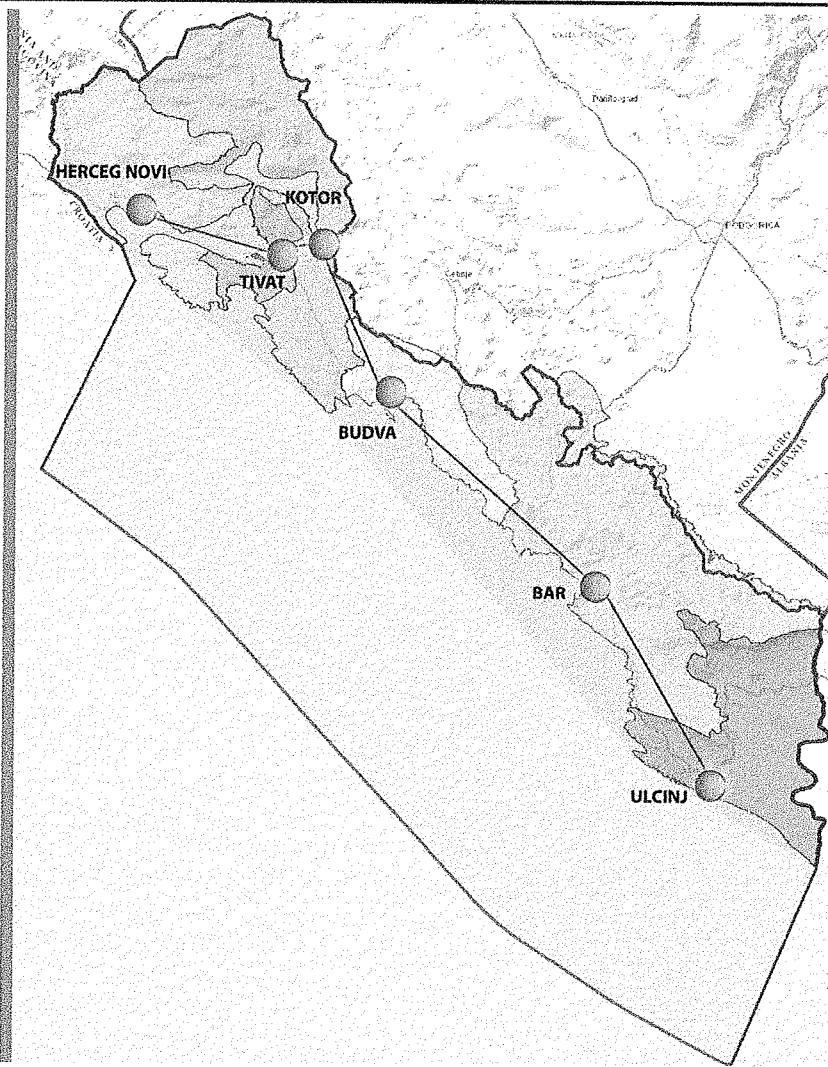
Opština Herceg Novi



Opština Tivat



Opština Kotor



Opština Budva



Opština Bar



Opština Ulcinj

PPPN za Obalno područje Crne Gore do 2030.

Naziv gr. priloga:

PLAN ELEKTROENERGETSKE INFRASTRUKTURE

Naručilac:




MINISTARSTVO ODRŽIVOG RAZVOJA I TURIZMA

Oznaka sjevera:



Obrađivač:



Podgorica



Horwath HTL

Hotel, Tourism and Leisure

Zagreb



Kotor

Razmjera:

R 1:50000

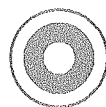
Br. priloga:

21

LEGENDA



Granica Crne Gore



Centar posebnog značaja



Granica PPPN OP



Centar regionalnog značaja



Granica opštine



Značajan lokalni centar



Obalna linija



Lokalni centar

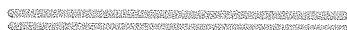
ELEKTROENERGETSKA INFRASTRUKTURA



Postojeća trafostanica TS



Planirana trafostanica TS



Postojeći elektrovod 400kV



Planirani elektrovod 400kV i koridor




Postojeći elektrovod 110kV



Planirani elektrovod 110kV



Postojeći elektrovod 110kV koji se ukida



Postojeći elektrovod 35kV



Planirani elektrovod 35kV



Postojeći elektrovod 35kV koji se ukida



Podzemni podvodni kabal/optički kabal
(DC kabal Crna Gora - Italija plan)

Napomena: Prikazane trase predstavljaju koridore elektrovodova.

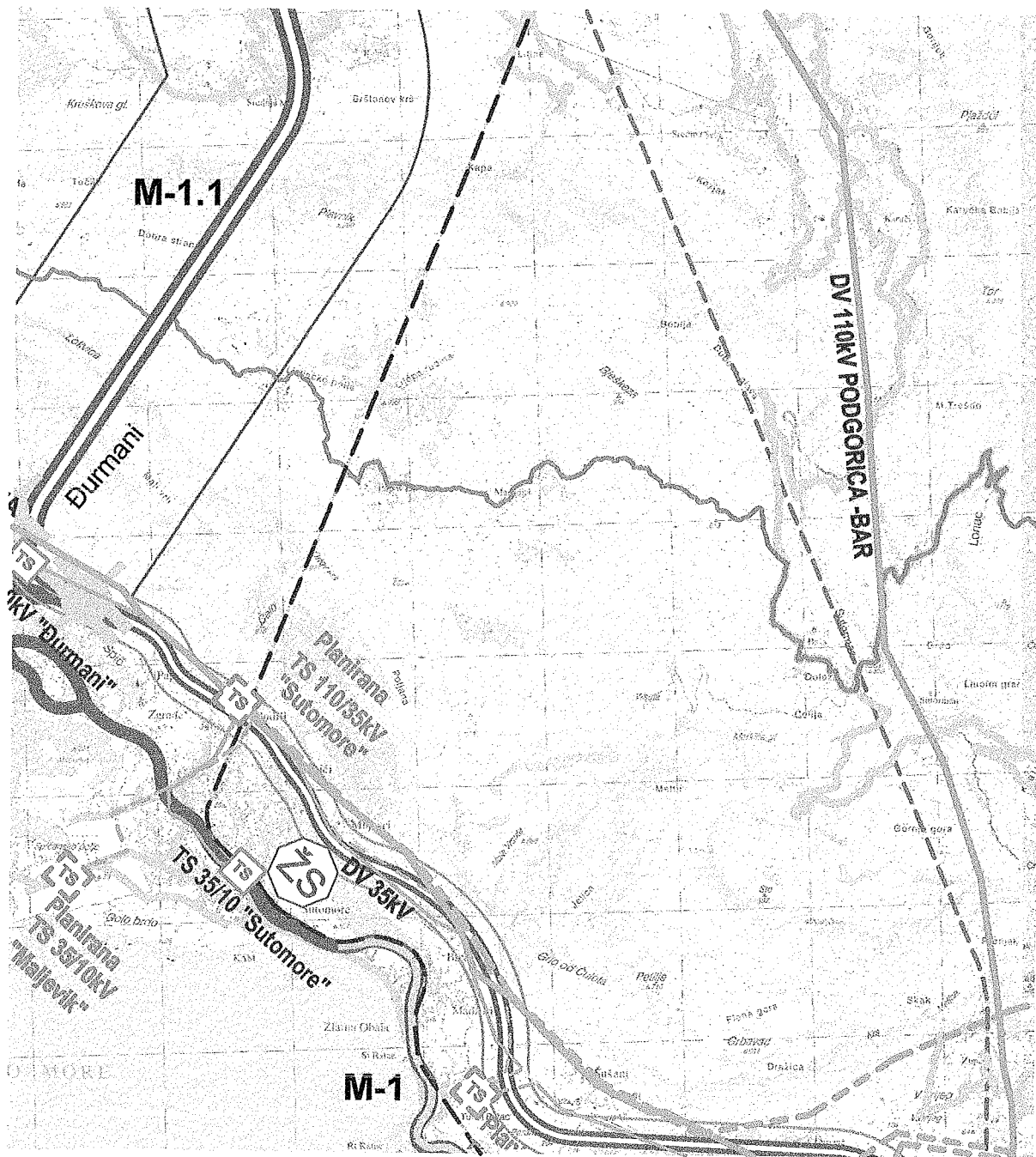


Potencijalne lokacije za solarne elektrane



Planirane vjetroelektrane







Crna Gora
OPŠTINA BAR

Sekretarijat za uređenje prostora

Broj: 07-352/18-1012
Bar, 16.01.2019. godine

Sekretarijat za uređenje prostora opštine Bar, na osnovu člana 46 a vezi sa članom 10. Zakona o upravnom postupku ("Sl. list CG", broj 56/14, 20/15, 40/16 i 37/17), postupajući u predmetu za izdavanje urbanističko tehničkih uslova po zahtjevu stranke Kontrola letenja Srbije i Crne Gore SMATSA d.o.o. Beograd, dio stranog društva Terminala kontrola letenja Podgorica, donosi

RJEŠENJE

1. Spajaju se predmeti za izdavanje urbanističko tehničkih uslova i to:
 - Broj predmeta 07-352/18-1012 od 12.10.2018. godine na ime Kontrola letenja Srbije i Crne Gore SMATSA d.o.o. Beograd, dio stranog društva Terminala kontrola letenja Podgorica
 - Broj predmeta 07-352/18-581 od 05.10.2018. godine na ime Kontrola letenja Srbije i Crne Gore SMATSA d.o.o. Beograd, dio stranog društva Terminala kontrola letenja Podgorica
 - Broj predmeta 07-352/18-1013 od 12.10.2018. godine na ime Kontrola letenja Srbije i Crne Gore SMATSA d.o.o. Beograd, dio stranog društva Terminala kontrola letenja Podgorica
 - Broj predmeta 07-352/18-1011 od 12.10.2018. godine na ime Kontrola letenja Srbije i Crne Gore SMATSA d.o.o. Beograd, dio stranog društva Terminala kontrola letenja Podgorica
2. O spojenim upravnim predmetima iz tačke 1 ovog rješenja vodiće se jedinstven upravni postupak.

Obrazloženje

Kontrola letenja Srbije i Crne Gore SMATSA d.o.o. Beograd, dio stranog društva Terminala kontrola letenja Podgorica je pred ovim organom pokrenulo postupak za izdavanje urbanističko tehničkih uslova zahtjevima 07-352/18-1012 od 12.10.2018. godine, 07-352/18-581 od 05.10.2018. godine, 07-352/18-1013 od 12.10.2018. godine i 07-352/18-1011 od 12.10.2018. godine.

Ovaj Sekretarijat utvrdio je da su navedeni zahtjevi zasnovani na istom činjeničnom stanju i istom pravnom osnovu, te da je ovaj organ stvarno nadležan za postupanje. Stoga je ocijenio da će se njihovim spajanjem i daljim vođenjem jedinstvenog postupka (obzirom da se radi o jednom objektu koji se prostire preko parcela navedenih u zahtjevima), postupiti po načelu ekonomičnosti i efikasnosti postupka iz člana 10. Zakona o upravnom postupku i iste okončati sa manje troškova za stranke i za sekretarijat.

Pored navedenog, spajanjem navedenih predmeta ni na koji način neće se dovesti u pitanje zaštita prava i pravnih interesa stranaka.

Polazeći od navedenog, rješeno je kao u dispozitivu.

Uputstvo o pravnoj zaštiti: Protiv ovog rješenja ne može se izjaviti posebna žalba, ali se može pobijati žalbom na rješenje o glavnoj stvari.

Dostavljeno: Podnosiocima zahtjeva, a/a.

Samostalni savjetnik I,
mr Ognjen Leković



PODRUČNA JEDINICA**BAR**

Broj: 102-956-396/2019

Datum: 15.01.2019

KO: ZANKOVIĆI

Na osnovu člana 173. Zakona o državnom premjeru i katastru nepokretnosti ("Sl. list RCG" br. 29/07, "Sl. list CG" br. 73/10, 032/11, 040/11, 043/15, 037/17 i 17/18), postupajući po zahtjevu opštine bar, , izdaje se

LIST NEPOKRETNOSTI 3886 - IZVOD

Podaci o parcelama									
Broj	Podbroj	Broj zgrade	Plan Skica	Datum upisa	Poteš ili ulica i kućni broj	Način korišćenja Osnov sticanja	Bon. klasa	Površina m ²	Prihod
I	3		2.3 44	02/03/2018	VRSUTA	Pašnjak 7. klase PRAVNI PROPIS		4493	1.35
								4493	1.35

Podaci o vlasniku ili nosiocu			
Matični broj - ID broj	Naziv nosioca prava - adresa i mjesto	Osnov prava	Obim prava
000002010666	- CRNA GORA - UL JOVANA TOMAŠEVIĆA BB PODGORICA	Svojina	1/1
6010000063091	-- VLADA CRNE GORE UL. KARADJORDJEVA BB PODGORICA	Raspolaganje	1/1

Ne postoje tereti i ograničenja.

Taksa je oslobođena na osnovu člana 13 i 14 Zakona o administrativnim taksama ("Sl.list RCG" br. 55/03, 46/04, 81/05 i 02/06, "Sl.list CG" 22/08, 77/08, 03/09, 40/10, 20/11, 26/11, 56/13, 45/14, 53/16 i 37/17). Naplata naknade oslobođena je na osnovu člana 174 Zakona o državnom premjeru i katastru nepokretnosti ("Sl. list RCG" br. 29/07, "Sl. list CG" br. 73/10, 032/11, 040/11, 043/15, 037/17 i 17/18).



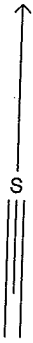
Načelnik:

Predrag Spasić dipl.pravnik



KOPIJA PLANA

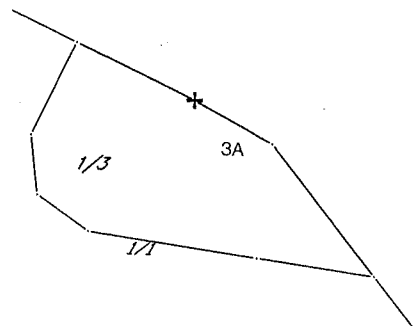
Razmjera 1: 2500



4
668
500
000
065 9

4
668
500
6
590
250

4
668
250
000
065 9



4
668
250
6
590
250

IZ VOD IZ DIGITALNOG PLANA
Obradio:



Ovjerava
Službeno lice:

**PODRUČNA JEDINICA
BAR**

Broj: 102-956-26088/2018

Datum: 01.11.2018

KO: LIMLJANI

Na osnovu člana 173. Zakona o državnom premjeru i katastru nepokretnosti ("Sl. list RCG" br. 29/07, "Sl. list CG" br. 73/10, 032/11, 040/11, 043/15, 037/17 i 17/18), postupajući po zahtjevu, , izdaje se

LIST NEPOKRETNOSTI 397 - IZVOD

Podaci o parcelama									
Broj	Podbroj	Broj zgrade	Plan Skica	Datum upisa	Poteš ili ulica i kućni broj	Način korišćenja Osnov sticanja	Bon. klasa	Površina m ²	Prihod
2843	2		6 10		BJEŠKEZA	Sume 6. klase ODLUKA DRŽAVNOG ORGANA		1300	0.39
2843	6		6 10	23/06/2016	BJEŠKEZA	Krš, kamenjar		2386	0.00
								3686	0.39

Podaci o vlasniku ili nosiocu			
Matični broj - ID broj	Naziv nosioca prava - adresa i mjesto		Obim prava
0000002010666	- CRNA GORA - UL JOVANA TOMAŠEVIĆA BB PODGORICA		Svojina 1/1
6010000063091	- - VLADA CRNE GORE UL. KARADJORDJEVA BB PODGORICA		Raspolaganje 1/1

Ne postoje tereti i ograničenja.

Taksa je oslobođena na osnovu člana 13 i 14 Zakona o administrativnim taksama ("Sl.list RCG" br. 55/03, 46/04, 81/05 i 02/06, "Sl.list CG" 22/08, 77/08, 03/09, 40/10, 20/11, 26/11, 56/13, 45/14, 53/16 i 37/17). Naplata naknade oslobođena je na osnovu člana 174 Zakona o državnom premjeru i katastru nepokretnosti ("Sl. list RCG" br. 29/07, "Sl. list CG" br. 73/10, 032/11, 040/11, 043/15, 037/17 i 17/18).



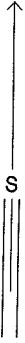
Načelnik:

Brajušković Stevan dipl.pravnik



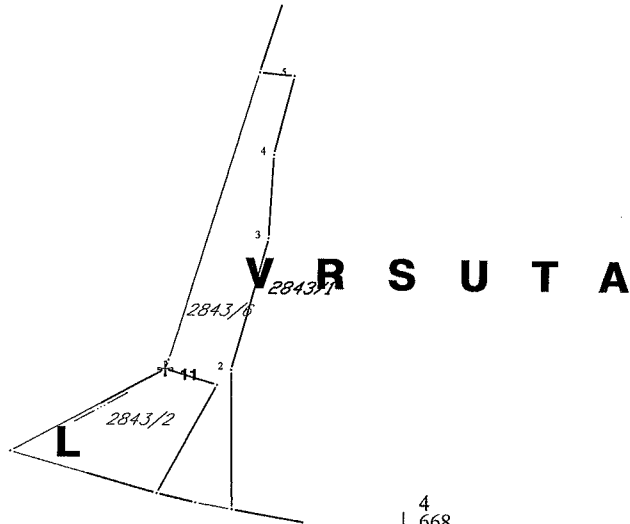
KOPIJA PLANA

Razmjera 1: 2500



4
668
500
000
590
9

4
668
500
590
250
6



4
668
250
000
065
9

4
668
250
590
250
6



IZVOD IZ DIGITALNOG PLANA
Obradio:

Ovjerava
Službeno lice:

**PODRUČNA JEDINICA
BAR**

Broj: 102-956-26093/2018

Datum: 01.11.2018

KO: ZUPCI

Na osnovu člana 173. Zakona o državnom premjeru i katastru nepokretnosti ("Sl. list RCG" br. 29/07, "Sl. list CG" br. 73/10, 032/11, 040/11, 043/15, 037/17 i 17/18), postupajući po zahtjevu OPSTINE BAR, , izdaje se

LIST NEPOKRETNOSTI 557 - PREPIS

Podaci o parcelama									
Broj	Podbroj	Broj zgrade	Plan Skica	Datum upisa	Potes ili ulica i kućni broj	Način korišćenja Osnov sticanja	Bon. klasa	Površina m ²	Prihod
1	2		4 10		VRSUTA	Pašnjak 7. klase ODLUKA DRŽAVNOG ORGANA		1324	0.40
								1324	0.40

Podaci o vlasniku ili nosiocu			
Matični broj - ID broj	Naziv nosioca prava - adresa i mjesto	Osnov prava	Obim prava
6010000060066	CRNA GORA PODGORICA Podgorica	Svojina	1/1
6010000063091	- - VLADA CRNE GORE UL. KARADJORDJEVA BB PODGORICA	Raspolaganje	1/1

Ne postoje tereti i ograničenja.

Taksa je oslobođena na osnovu člana 13 i 14 Zakona o administrativnim taksama ("Sl. list RCG" br. 55/03, 46/04, 81/05 i 02/06, "Sl. list CG" 22/08, 77/08, 03/09, 40/10, 20/11, 26/11, 56/13, 45/14, 53/16 i 37/17). Naplata naknade oslobođena je na osnovu člana 174 Zakona o državnom premjeru i katastru nepokretnosti ("Sl. list RCG" br. 29/07, "Sl. list CG" br. 73/10, 032/11, 040/11, 043/15, 037/17 i 17/18).



Načelnik: -

Brajušković Stevan dipl.pravnik

PODRUČNA JEDINICA**BAR**

Broj: 102-956-26092/2018

Datum: 01.11.2018

KO: ZUPCI

Na osnovu člana 173. Zakona o državnom premjeru i katastru nepokretnosti ("Sl. list RCG" br. 29/07, "Sl. list CG" br. 73/10, 032/11, 040/11, 043/15, 037/17 i 17/18), postupajući po zahtjevu OPSTINE BAR, , izdaje se

LIST NEPOKRETNOSTI 1008 - IZVOD**Podaci o parcelama**

Broj	Podbroj	Broj zgrade	Plan Skica	Datum upisa	Potes ili ulica i kućni broj	Način korišćenja Osnov sticanja	Bon. klasa	Površina m ²	Prilog
1	3		4 10	05/03/2018	VRSUTA	Krš, kamenjar PRAVNI PROPIS		462	0.00
								462	0.00

Podaci o vlasniku ili nosiocu

Matični broj - ID broj	Naziv nosioca prava - adresa i mjesto	Osnov prava	Obim prava
0000002010666	- CRNA GORA - UL JOVANA TOMAŠEVIĆA BB PODGORICA	Svojina	1/1
6010000063091	- - VLADA CRNE GORE UL. KARADJORDJEVA BB PODGORICA	Raspolaganje	1/1

Ne postoje tereti i ograničenja.

Taksa je oslobođena na osnovu člana 13 i 14 Zakona o administrativnim taksama ("Sl. list RCG" br. 55/03, 46/04, 81/05 i 02/06, "Sl. list CG" 22/08, 77/08, 03/09, 40/10, 20/11, 26/11, 56/13, 45/14, 53/16 i 37/17). Naplata naknade oslobođena je na osnovu člana 174 Zakona o državnom premjeru i katastru nepokretnosti ("Sl. list RCG" br. 29/07, "Sl. list CG" br. 73/10, 032/11, 040/11, 043/15, 037/17 i 17/18).



Načelnik:

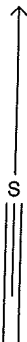
Maruša Savić

Brajušković Stevan dipl.pravnik



KOPIJA PLANA

Razmjera 1: 2500



4
668
500

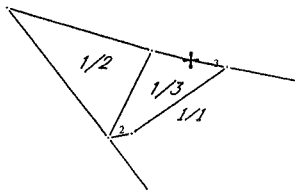
000
065
9

4
668
500

000
065
9

4
668
250

000
065
9



4
668
250

000
065
9

4
668
000

000
065
9

4
668
000

000
065
9

IZVOD IZ DIGITALNOG PLANA

Obradio:

Murcom



Ovjerava
Službeno lice:

Murcom

**PODRUČNA JEDINICA
BAR**

Broj: 102-956-27211/2018
Datum: 12.11.2018
KO: SOZINA

Na osnovu člana 173. Zakona o državnom premjeru i katastru nepokretnosti ("Sl. list RCG" br. 29/07, "Sl. list CG" br. 73/10, 032/11, 040/11, 043/15, 037/17 i 17/18), postupajući po zahtjevu OPSTINE BAR, , izdaje se

LIST NEPOKRETNOSTI 136 - IZVOD

Podaci o parcelama									
Broj	Podbroj	Broj zgrade	Plan Skica	Datum upisa	Potes ili ulica i kućni broj	Način korišćenja Osnov sticanja	Bon. klasa	Površina m ²	Prihod
1236	4		35 0	23/06/2016	SOZINA	Krš, kamenjar ODLUKA DRŽAVNOG ORGANA		9833	0.00
								9833	0.00

Podaci o vlasniku ili nosiocu			
Matični broj - ID broj	Naziv nosioca prava - adresa i mjesto	Osnov prava	Obim prava
0000002010666	- CRNA GORA - UL JOVANA TOMAŠEVIĆA BB PODGORICA	Svojina	1/1
6010000063091	- - VLADA CRNE GORE UL. KARADJORDJEVA BB PODGORICA	Raspolaganje	1/1

Ne postoje tereti i ograničenja.

Taksa je oslobođena na osnovu člana 13 i 14 Zakona o administrativnim taksama ("Sl. list RCG" br. 55/03, 46/04, 81/05 i 02/06, "Sl. list CG" 22/08, 77/08, 03/09, 40/10, 20/11, 26/11, 56/13, 45/14, 53/16 i 37/17). Naplata naknade oslobođena je na osnovu člana 174 Zakona o državnom premjeru i katastru nepokretnosti ("Sl. list RCG" br. 29/07, "Sl. list CG" br. 73/10, 032/11, 040/11, 043/15, 037/17 i 17/18).

2
Načelnik:

M. Brajušković
Brajušković Stevan dipl. pravnik



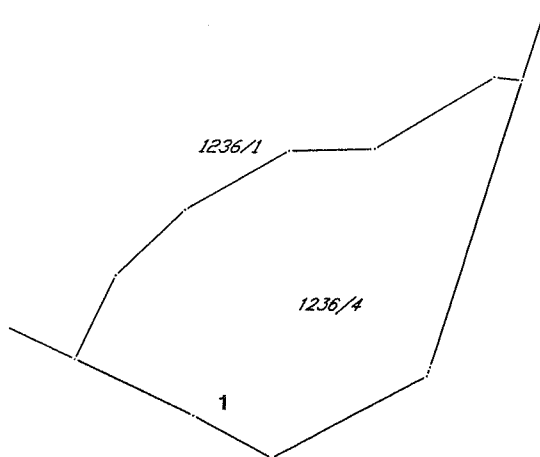
KOPIJA PLANA

Razmjera 1: 2500



4
668
500
9
000

4
668
500
9
250



4
668
250
9
000

4
668
250
9
250

IZVOD IZ DIGITALNOG PLANA

Obradio:



Ovjerava
Službeno lice: